

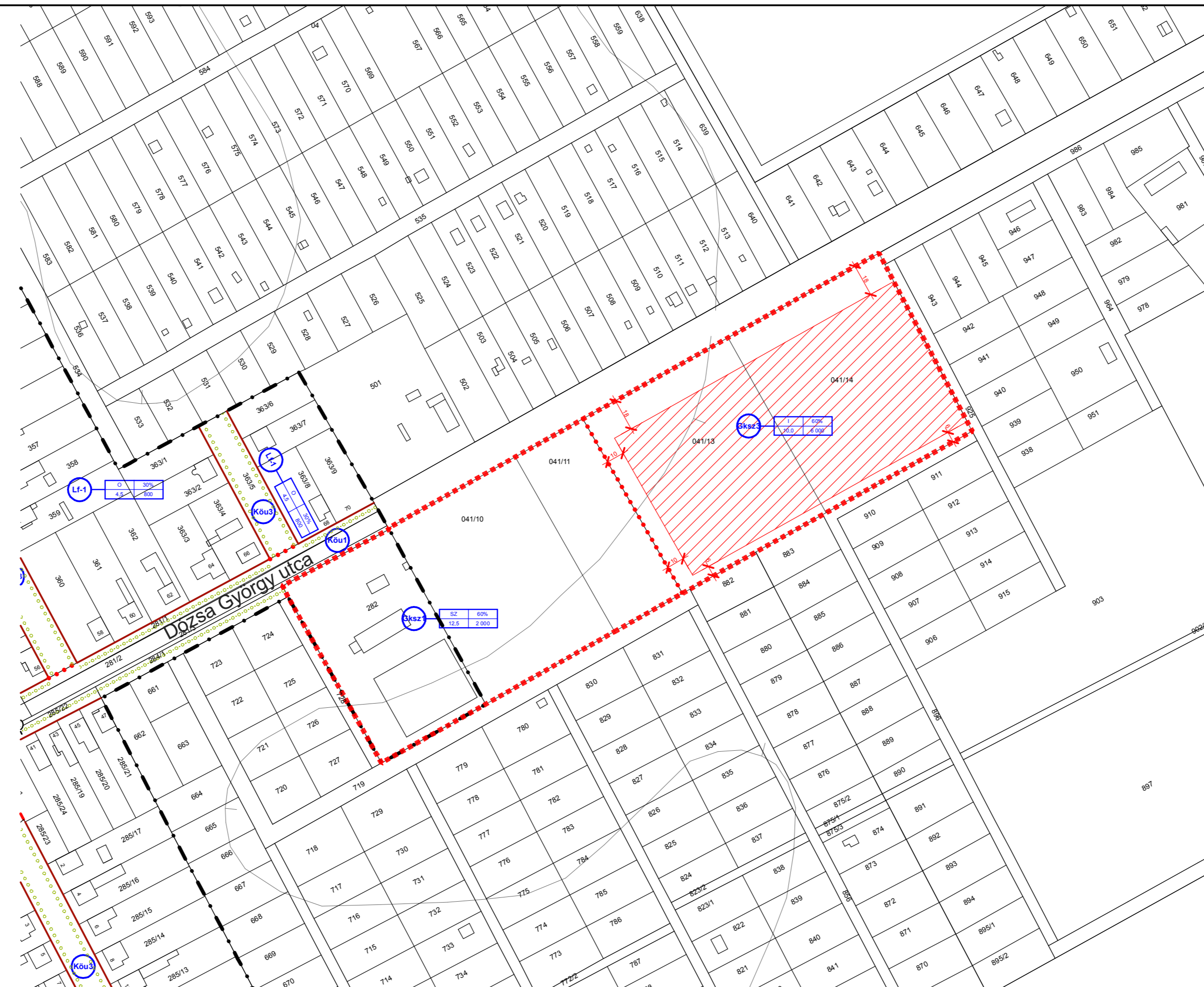
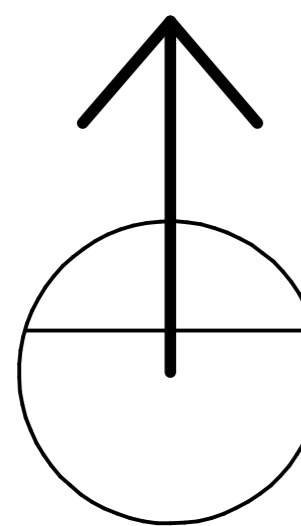
JELMAGYARÁZAT :

- Szabályozási terv határa - - - - -
- Építési övezet, övezet határa •••••
- Építési övezet jele

Lf-1	0	30%	Bélpéteri %
	6,5	300	
Térlelfehasználás jele Beköltési mód			
— Télek terület minimum (m ²)			
— Építmény magasság maximum (m)			
- Kereskedelmi, szolgáltató, gazdasági terület

Ksz-1	S2	60%
	12,5	2.000
- Kereskedelmi, szolgáltató, gazdasági terület


Ksz-2	1	60%
	10,0	6.000
- Szabályozási szélesség ±12
- Építési hely ▨
- Belterület határa - · - · - · -



ELFOGADVA

a(z) 16/2017. (IX. 26.) számú önkormányzati rendelettel
 Ez a tervlap a fenti rendelet 2. melléklete, amely ugyanakkor
 a(z) 1/2007. (II. 7.) számú önkormányzati rendelet 10. melléklete.

P.H.



OPTIMUNKA
 BETÉTI TÁRSASÁG
 5600 BÉKÉSCSABA FELSŐ-KÖRÖS SOR 9/C.

Készült az állami alapadatok felhasználásával

Település: KÉTSOPRONY		Törzsszám: OM-17-02
Tervtípus: Szabályozási terv		Dátum: 2017.09.
Terv: BEKÖTŐÚTI GAZDASÁGI TERÜLET		Méretarány: 1:2 000
		File: Kétsoprony-Mód2-01.LBK
Vezetőtervező	Csaba Márton	TT-1 04-0024/2001
Tervező munkatársa	Csaba Zsolt	04-0199

Ezt a tervet az OPTIMUNKA Bt. készítette, szerzői jogvédelem alatt áll.

ArchiCAD munkák:	Cím: 5600 Békéscsaba Derkovits sor 16. WWW : www.pircad.hu E-mail : pircad@pircad.hu	Telefon: +36 (66) 44-22-00 Telefax : +36 (66) 52-95-00 Mobiltel : +36 (20) 44-69-80
------------------	--	---