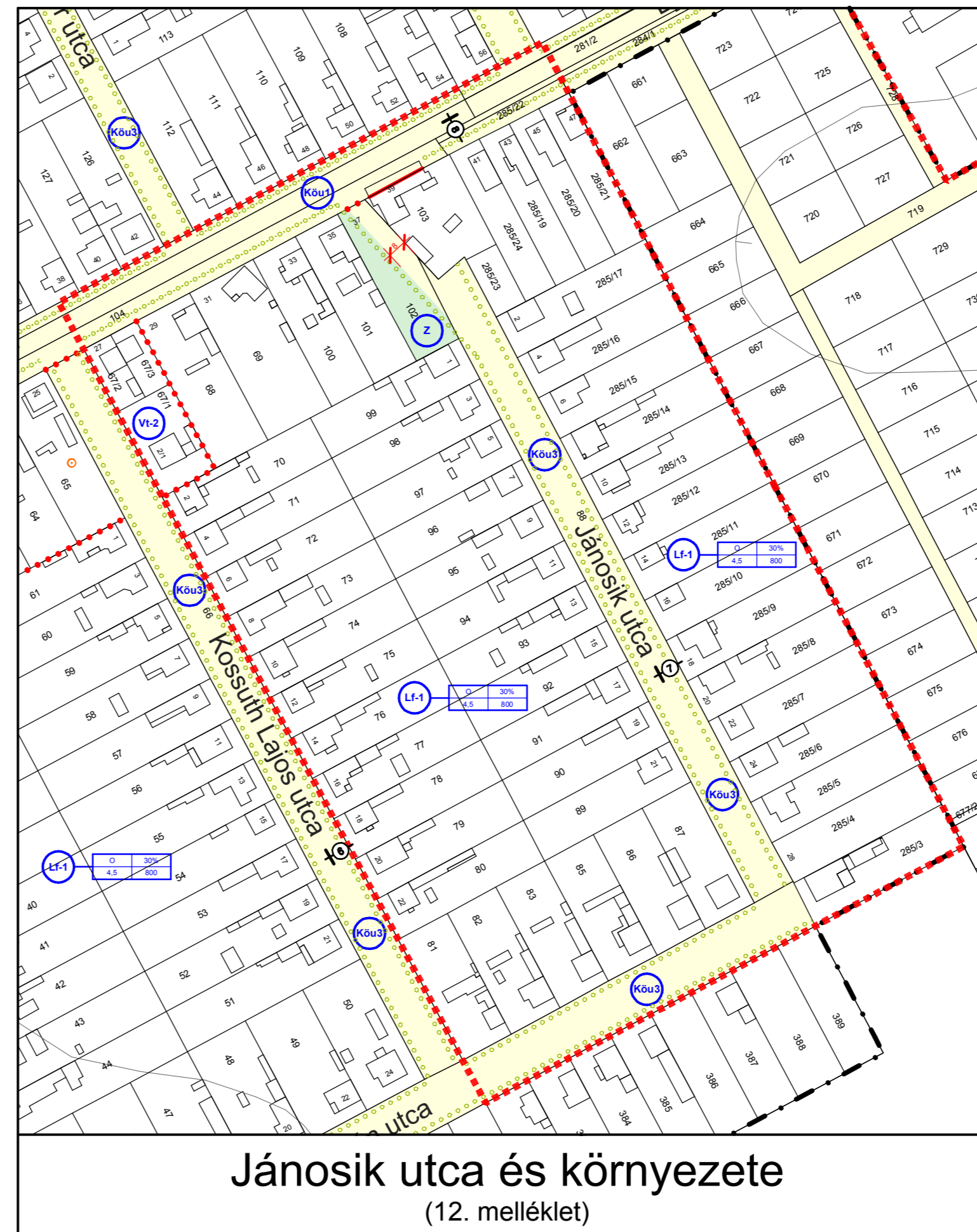
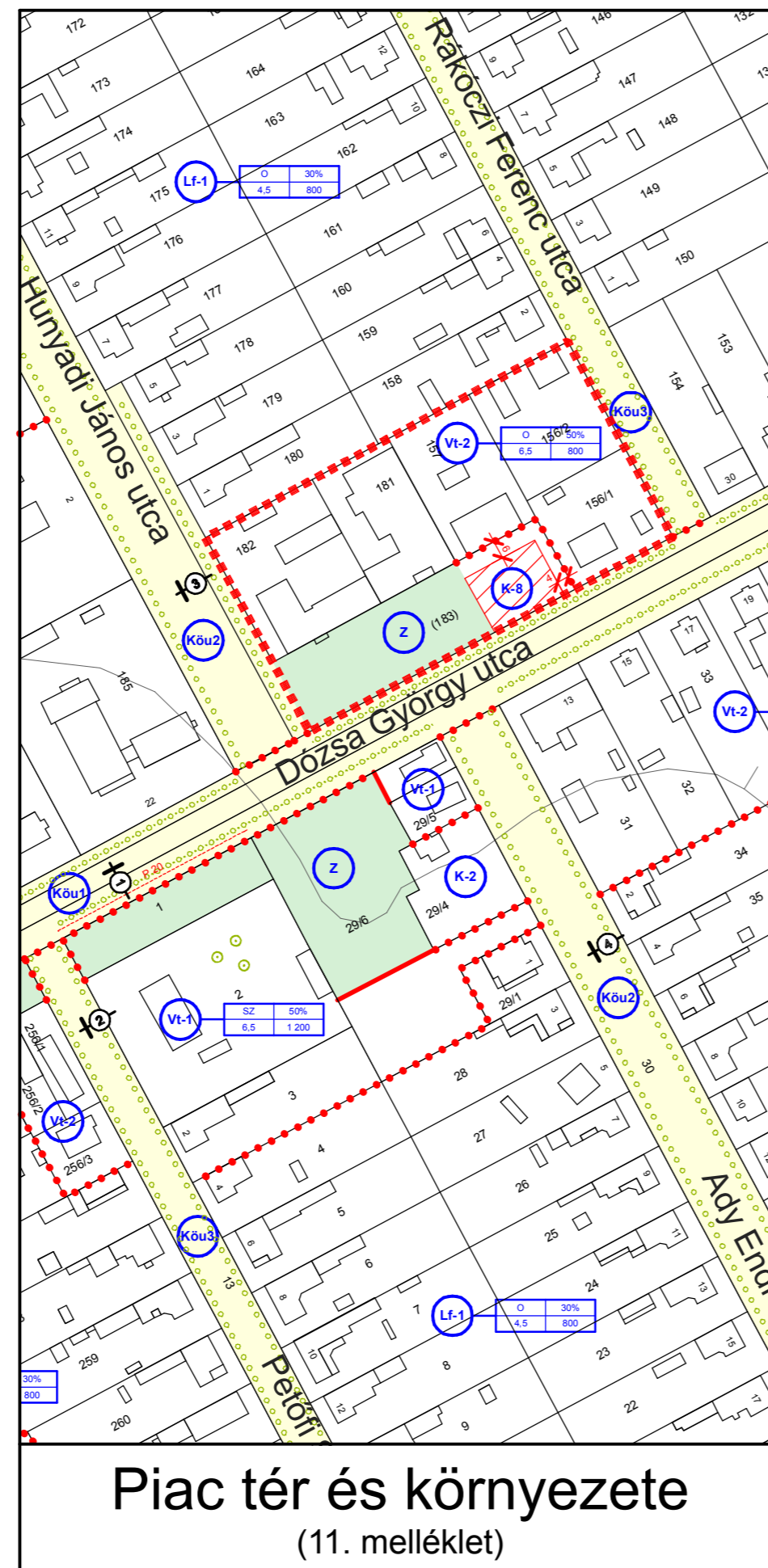
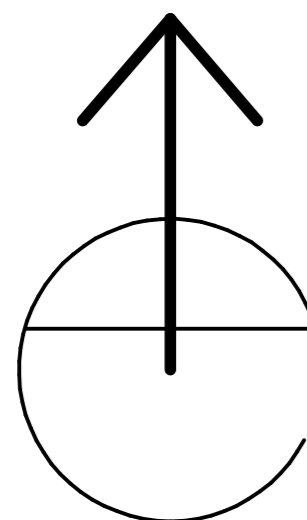


JELMAGYARÁZAT :

- Szabályozási terv határa - - - - -
- Tervezett szabályozási vonal —————
- Építési övezet, övezet határa · · · · ·
- Építési övezet jele
- | | | | |
|------|---|---------------|------------|
| Lf-1 | Tervezett területfelhasználás jele | Beépítési mód | Beépítés % |
| | Lf-1 | 0 | 30% |
| | Telek terület minimum (m ²) | | |
| | Építmény magasság maximum (m) | 4,5 | 800 |
- Falusias lakóterület - 1 Lf-1
- Településközpont vegyes terület - 2 Vt-2
- Különleges terület - 8 (piac) K-8
- Közlekedési és közműterület - 1 Kóu1
- Közlekedési és közműterület - 3 Kóu3
- Zöldterület (intenzív zöldterület) Z
- Szabályozási szélesség ↓ 12 ↓
- Építési hely ▨
- Belterület határa - · - · - · -



ELFOGADVA

a(z) számú önkormányzati rendelettel
 Ez a tervlap a fenti rendelet 1. és 2. melléklete, amely ugyanakkor
 a(z) 1/2007. (II. 7.) számú önkormányzati rendelet 11. és 12. melléklete.

P.H.



OPTIMUNKA
 BETÉTI TÁRSASÁG
 5600 BÉKÉSCSABA FELSŐ-KÖRÖS SOR 9/C.

Készült az állami alapadatok felhasználásával

Település: KÉTSOPRONY		Törzsszám: OM-18-03
Tervtípus: Szabályozási terv egyeztetési példány		Dátum: 2018.03.
Terv: PIAC TÉR ÉS KÖRNYEZETE JÁNOSIK UTCA ÉS KÖRNYEZETE		Méretarány: 1:2 000
		File: Kétsoprony-Mód3-01.LBK
Vezetőtervező	Csaba Márton	TT-1 04-0024/2001
Tervező munkatársa	Csaba Zsolt	04-0199

Ezt a tervet az OPTIMUNKA Bt. készítette, szerzői jogvédelem alatt áll.

ArchiCAD munkák: Számítógépes Építészeti és Mérnöki Iroda	Cím: 5600 Békéscsaba Derkovits sor 16. WWW : www.pircad.hu E-mail : pircad@pircad.hu	Telefon: Telefon : +36 (66) 44-22-00 Telefax : +36 (66) 52-95-00 Mobillet : +36 (20) 44-69-80
--	--	--