

Jegyzőkönyv

Készült: Kétsoprony Község Képviselő-testületének 2017. május 03-án 7:00 órakor tartott rendkívüli ülésén.

Az ülés helye: Községháza, tanácskozóterem

Jelen vannak: Völgyi Sándor – polgármester
 Szász Istvánné, Leszko István,
 Vargáné Petrovszki Ildikó képviselők.
 Krajcsóné Tóth Ágnes - jegyző.

Adamcsik László, Szigeti János és Czirbuly Mátyás képviselők előzetes bejelentés után nem vettek részt az ülésen.

Völgyi Sándor polgármester:

Üdvözli a megjelenteket. Megállapítja, hogy az ülés határozatképes és megnyitja. Kéri a képviselőket, hogy a telefonon összehívott rendkívüli testületi ülés napirendjét az alábbiak szerint fogadják el:

1.Napirend;

**Tárgy: Az M44-es út létesítése során
kiszajátítással érintett önkormányzati
ingatlanok térítésmentes átadása a
Magyar Állam részére.**

A jelenlévő képviselők a napirendi pontot egyhangúan elfogadták.

Írásos előterjesztés a jegyzőkönyv mellékletét képezi.

Völgyi Sándor polgármester:

Tájékoztatja a képviselőket arról, hogy az M44-es gyorsforgalmi út előzetes hatósági eljárása kapcsán Dr. Szöllösi László ügyvéd úr nyilatkozatot kért a kiszajátítással érintett területek forgalomképtelenségének fennállásáról.

A 0122/24, 021, 022, 031, 025, 026/31 és 033 hrsz-ú „kivett út” és „kivett saját használatú út” művelési ági területek estén szükséges az Önkormányzat nyilatkozata arra vonatkozóan, hogy a Magyar Állam térítésmentesen szerezhesse meg a A044.03 projekt keretében az említett területek kiszajátítással érintett részét.

Jóváhagyás esetén előzetes megállapodás megkötésére kerül sor az Önkormányzat és a NIF Zrt. között. A projekt fontosságára való tekintettel javasolja a képviselő-testület tagjainak a térítésmentes átadást.

Kérdés, hozzászólás:

A képviselők a javaslattal egyetértenek.

Völgyi Sándor polgármester:

Szavazást rendel el a kisajátítással érintett önkormányzati ingatlanok tárgyában, melynek eredményeképpen a Képviselőtestület 4 igen szavazattal – ellenszavazat és tartózkodás nélkül – az alábbi határozatot hozza:

45/2017. (V.03.)

Önkormányzati határozat

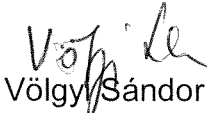
Kétsoprony község Képviselő-testülete hozzájárul a Magyar Állam az A044.03 projekt keretében történő kisajátítási eljárás során a 0122/24, 021, 022, 031, 025, 026/31 és a 033 hrsz-ú „kivett út” és „kivett saját használatú út” művelési ágú ingatlanok kisajátítással érintett részének térítésmentes megszerzéséhez.


Utasítja a polgármestert a szükséges intézkedések megtételére.


Felelős: Völgyi Sándor polgármester

Határidő: azonnal

Völgyi Sándor polgármester egyéb bejelentés, hozzászólás hiányában a rendkívüli ülést bezárta.


Völgyi Sándor
polgármester





Krajcsóné Tóth Agnes
jegyző


JELENLÉTI ÍV

Készült Kétsoprony község Képviselő-testületének 2017. május 03-án
(szerda) 07:00 órakor tartott ülésén.

Völgyi Sándor polgármester




Szász Istvánné alpolgármester



Adamcsik László képviselő

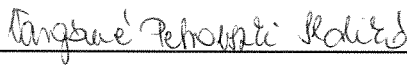
Czirbuly Máttyás képviselő

Leszkó István képviselő



Ifj. Szigeti János képviselő

Vargáné Petrovszki Ildikó képviselő



Meghívottak:

Krajcsóné Tóth Ágnes jegyző



.....

.....

.....

SZÖLLŐSI ÜGYVÉDI IRODA

Kétsoprony Község Önkormányzata
Kétsoprony
Dózsa Gy. u. 11.
5674

Tárgy: tájékoztatás kérés
Kisajátítási eljárás Kétsoprony
területén A044.03. projekt

KÉTSOPRONY KÖZSÉG ÖNKORMÁNYZATI IRODA	
Közös Önkormányzati Iroda - C	
Érkeztetés:	2017 APR 25. 2017/3451ST-691
Előszám.	319-10
Előadó	U.Szélem
U.Szélem	

Völgyi Sándor László
Polgármester úr részére

Tisztelt Polgármester Úr!

A NIF Nemzeti Infrastruktúra Fejlesztő Zrt. (székhely: 1134 Budapest, Váci út 45.) jogi képviseletében eljárva az alábbiak miatt fordulok a Tisztelt Polgármester Úrhoz:

Tájékoztatom, hogy fenti projekt számon kisajátítási eljárásra kerül sor az M44 autópálya Kondoros-Békéscsaba közötti szakasz megépítése érdekében, amely érinti a Kétsoprony Község Önkormányzatának tulajdonában lévő alábbi ingatlanokat:

Település	tkm.	hrsz.	művelési ág
Kétsoprony külterület	4	0122/24	kivett út
Kétsoprony külterület	8	021	kivett saját használatú út
Kétsoprony külterület	17	022	kivett út
Kétsoprony külterület	27	031	kivett saját használatú út
Kétsoprony külterület	29	024	kivett csatorna
Kétsoprony külterület	30	025	kivett út
Kétsoprony külterület	36	026/31	kivett út
Kétsoprony külterület	37	027	kivett csatorna
Kétsoprony külterület	44	033	kivett saját használatú út

Kérem, szíveskedjenek nyilatkozni arról, hogy a fenti ingatlanok közül melyek tartoznak az Önkormányzat fogalomképtelen törzsvagyonaiba.

A „kivett út” és „kivett saját használatú út” megnevezésű ingatlanok esetében kérjük szíves jóváhagyásukat, hogy a Magyar Állam a kisajátítással érintett ingatlanrész tértítésmentesen szerezhesse meg. Jóváhagyásuk esetén előzetes megállapodás megkötésére kerül sor az Önkormányzat és a NIF Zrt. között.

Várjuk mielőbbi szíves nyilatkozatukat a fentiekre vonatkozóan.

Az érintett ingatlanokra vonatkozó vázrajzok és terület-kimutatások másolatát mellékelten megküldjük, szíves tájékoztatásul.

Budapest, 2017. április 18.

Tisztelettel:



dr. Szöllösi László
ügyvéd

Kétsoprony Község Önkormányzata
5674. Kétsoprony Dózsa u. 11.
Tel.: 06-66-246-016

319-11/2017 ikt.sz.
Ügyintéző: Czeglédi Anita

Tárgy: Nyilatkozat Kétsoprony
forgalomképtelen területeiről

Dr. Szöllősi László
ügyvéd
1133. Budapest, Véső u. 4/d. II/9.

Tisztelt Ügyvéd Úr!

Kétsoprony Község Önkormányzata nevében nyilatkozom, hogy a Kisajátítási eljárás Kétsoprony területén A044.03.projekt tárgyát képező levelükre hivatkozva:

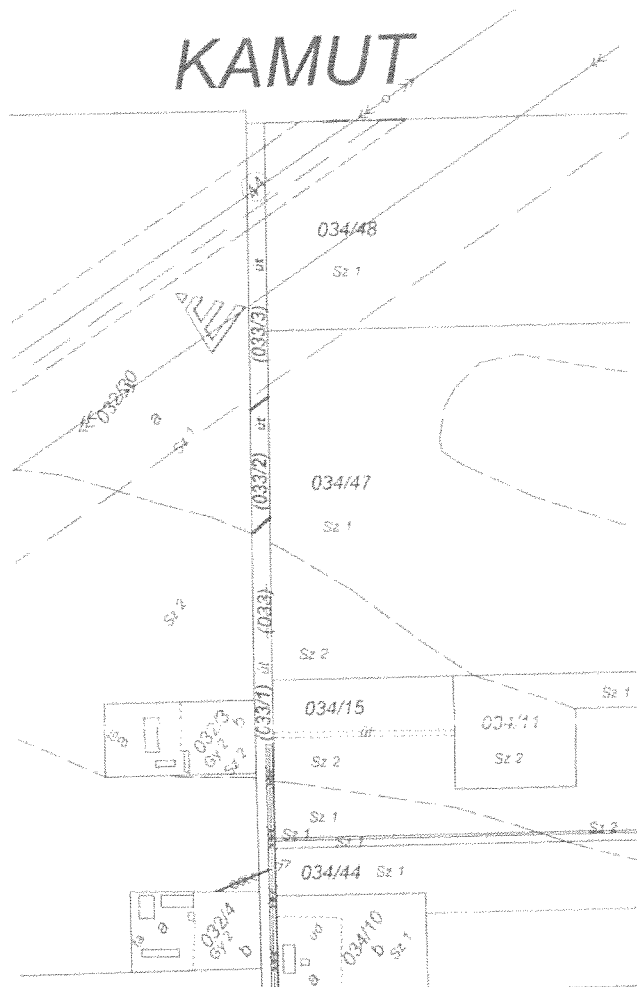
Település	hrsz.	művelési ág	Forgalomképeség
Kétsoprony külterület	0122/24	kivett út	Forgalomképtelen
Kétsoprony külterület	021	kivett saját használatú út	Forgalomképtelen
Kétsoprony külterület	022	kivett út	Forgalomképtelen
Kétsoprony külterület	031	kivett saját használatú út	Forgalomképtelen
Kétsoprony külterület	024	kivett csatorna	Forgalomképtelen
Kétsoprony külterület	025	kivett út	Forgalomképtelen
Kétsoprony külterület	026/31	kivett út	Forgalomképtelen
Kétsoprony külterület	027	kivett csatorna	Forgalomképtelen
Kétsoprony külterület	033	kivett saját használatú út	Forgalomképtelen

Kétsoprony, 2017. április 26.



A kisajátítási változási vázrajz a területkimutatással együtt érvényes!

Hatályon kívül helyezi az E-43/2017 záradékszámú vázrajzot!



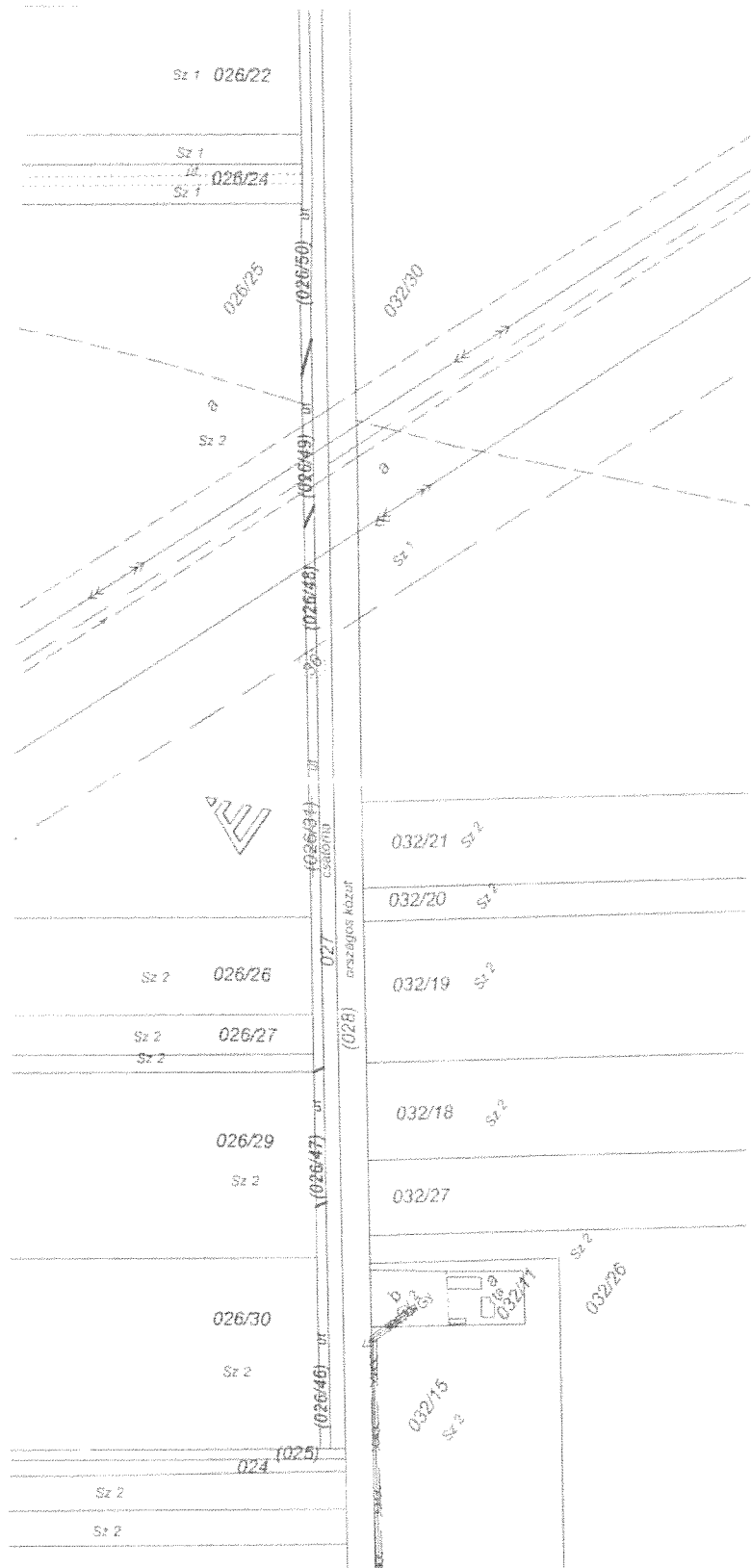
Iktatószám: 01/2016
A területfelhasználási követelmények, építészeti követelmények, kisajátítási eljárás céljára lett ki
Békéscsaba, 2016. év
Építésügyi

A művelési ágak, minőségi osztályok földminősítési mintaterek feltüntetésével, valamint a földminősítési adatok száma és ábrázolása helyes.

Budapest, 2016. június 28.

11

Hatályon kívül helyezi az E-35/2016 záradékszámú vázrajzot!



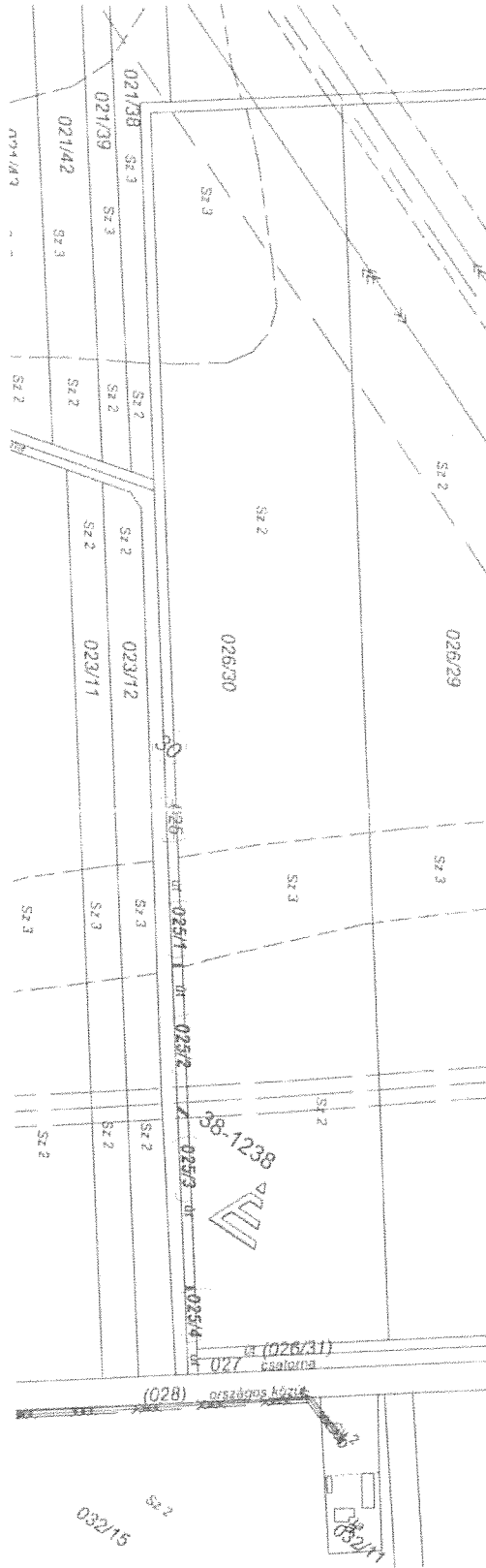
Iktatószám 16/101
 A területfelhasználási követel
 építésügyi követelményekr
 kisajátítási eljárás céljára lett i
 Békéscsaba, év 2016

 építésügy

Budapest, 2016. június 27.
 Készítette és minősögete


A művelési ágak, minőségi osztályok és földminősítési mintaterék feltüntetés valamint a földminősítési adatok számítása és ábrázolása helyes.

A kisajátítási változási vázrajz a területkimutatással együtt érvényes!



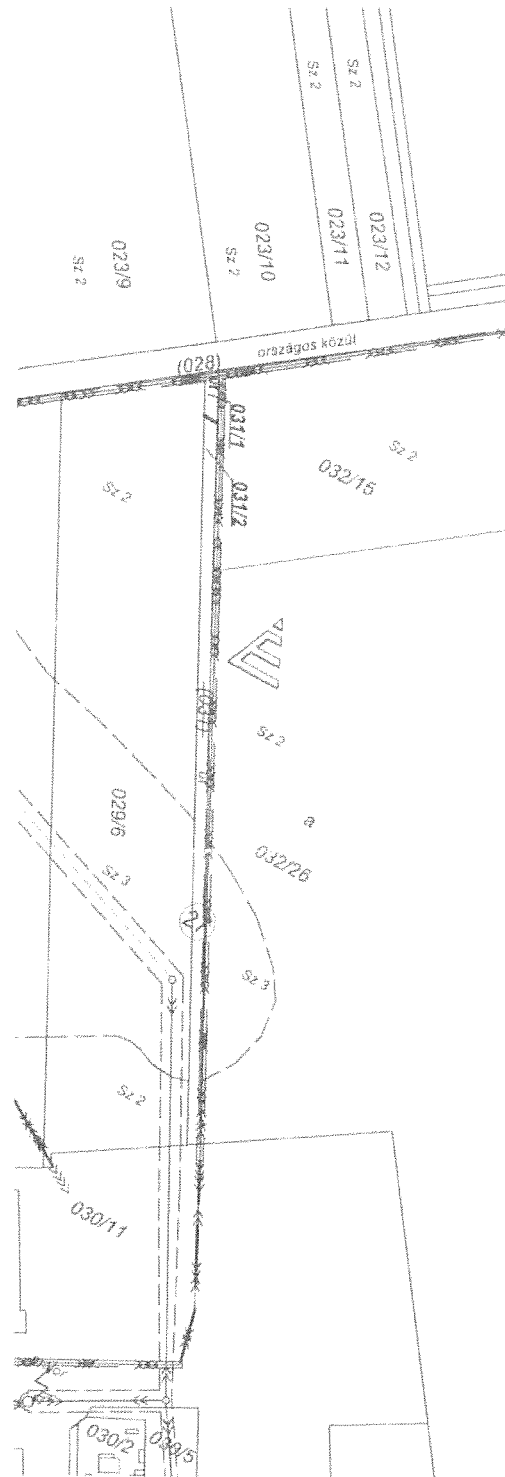
BFL/101/84-20/1601E.....
 használati követelményekkel nem ellentétes, az
 követelményeknek megfelel, a záradék
 eljárás céljára lett kiadva.

ja. év 2016 APR. 1 hó nap



A művelési ágak, minőse
 földminősítési mintater
 valamint a földminősítési


A kisajátítási változási vázrajz a területkimutatással együtt érvényes!



Általános követelményekkel nem ellentétes, az
feltételeknek megfelelő, a záradék
szelvényre lett kiadva

2016. APR. 14.
év

Építészeti hatóság



A művelési ágak, minőségi osztályok
földminősítési mintaterek feltüntetésével
valamint a földminősítési adatok szám
és ábrázolása helyes.

434/2016

TURA-Terv Mérnökiroda Kft.
1145 Budapest, Gyarmat utca 30.

Kétsoprony
település

külterület

Adatszolg. ikt.sz: 2-403-2016

Munkaszáma: 1527-1

KISAJÁTÍTÁSI VÁLTOZÁSI VÁZRAJZ

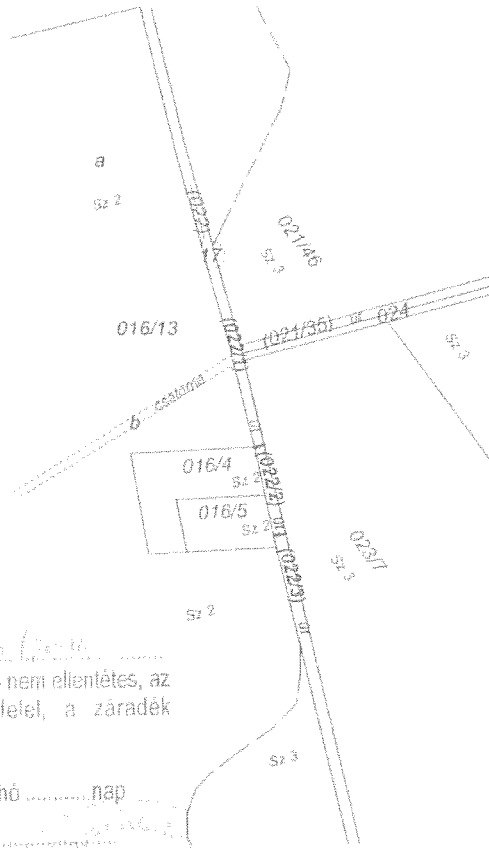
a 022 helyrajzi számú földrészletről

17.

Méretarány: 1:4000

A kisajátítási változási vázrajz a területkimutatással együtt érvényes!

Hatályon kívül helyezi az E-16/2016 záradékszámú vázrajzot!



Iktatászám: 1527-1
A területfelhasználási követelményekkel nem ellentétes, az építészeti követelményeknek megfelelő, a záradék kisajátítási eljárás céljára lett kiadva.

Békéscsaba, 2016. AUG. 0. 2. hó nap

építésügyi hatóság

A művelési ágak, minőségi osztályok és a földminősítési mintateretek feltüntetése, valamint a földminősítési adatok számítása és ábrázolása helyes.

Budapest, 2016. június 20.

Készítő és minőséget tanúsító:

Héjjas Tamás

Szakképzettsége: földmérő memők

Földmérő igazolvány száma: 7153

E-16/2016 mezőgazdász

Békéscsaba, 2016. 07. 11. nap

Zoltán Góthi
záradékoló

15961/1999

TURA-Terv Mérnökiroda Kft.
1145 Budapest, Gyarmat utca 30.



434/2016

TURA-Terv Mérnökiroda Kft.
1145 Budapest, Gyarmat utca 30.
Munkaszám: 1527-1

Békés megye
Kétsoprony
település
külterület
Adatszolgáltatási ikt. szám:
2-403/2016

TERÜLETKIMUTATÁS

a 022 helyrajzi számú földrészlet kisajátításáról

17. Tkm.

A területkimutatás a kisajátítási változási vázrajzzal együtt érvényes!
Hatályon kívül helyezi az E-16/2016 záradékszámú területkimutatást!

A kisajátítást kérő neve, címe:

Nemzeti Infrastruktúra Fejlesztő Zrt.
1134 Budapest, Váci út 45.

Budapest, 2016. június 30.

Készítő és minőséget tenüsitő:

Héjjas Tamás

földmérő mérnök


Földmérő igazolvány száma: 7153

Mérnök Kamarai száma: 01-13456

Ing. rend. min. száma: 2249/2014

E-52/2016
A helyrajzi számozás és a területszámítás helyes. TK

A művelési ágak, minőségi osztályok és a földminősítési szintek feltüntetése, valamint a földminősítési adatok számítása és ábrázolása helyes. mezőgazdász




Békéscsaba, 2016. június 30.

záradékoló

Zoltán Borhárd

Ing. rend. Min. sz.:

Csoport	Kiszállítás előtti állapot				Kiszállítás utáni állapot				
	Hányvonal szám	Alkalmaz	Ferdek	Nettó	Időpont	Előzetes	Nettó	Utózetes	
1	3	1220	1800	0.00	11	1800	11	12	
									Belföld
17	2	Kiszállítás előtti állapot		0.00	5	0.00	9	10	
		Belföld	Nettó						
14	13	Kiszállítás utáni állapot		0.00	0.00	0.00	0.00	0.00	
		Belföld	Nettó						
ÖSSZESEN!									
	30345516 SA 9								
	Jegyjegy neve: VASÚTPÁLYÁSI MÉNTERVÉNYEK ÉS JEGYKÖNYVEK								
	38728201539 28								
	Jegyjegy neve: Gyarmati vasútvonal MVA SZÁZADKÁRTELŐKÖZLELŐJÉ ZRT								
	Cím: BUDAPEST, Fülöp utca 44								
	Jegyjegy neve: Vasútpályák GDF SZÉK ÉS IRODA Működés Zrt. Bécsi útszág 3-as iker épület BUDAPEST Zrt. Irányító osztály								
	38728201539 18								
	Jegyjegy neve: Vasútpályák MVA SZÁZADKÁRTELŐKÖZLELŐJÉ ZRT								
	Cím: BUDAPEST, Fülöp utca 44								
	Jegyjegy neve: Vasútpályák GDF SZÉK ÉS IRODA Működés Zrt. Bécsi útszág 3-as iker épület BUDAPEST Zrt. Irányító osztály								
	38728201539 18								
	Jegyjegy neve: Vasútpályák MVA SZÁZADKÁRTELŐKÖZLELŐJÉ ZRT								
	Cím: BUDAPEST, Fülöp utca 44								
	Jegyjegy neve: Vasútpályák GDF SZÉK ÉS IRODA Működés Zrt. Bécsi útszág 3-as iker épület BUDAPEST Zrt. Irányító osztály								
	38728201539 18								
	Jegyjegy neve: Vasútpályák MVA SZÁZADKÁRTELŐKÖZLELŐJÉ ZRT								
	Cím: BUDAPEST, Fülöp utca 44								
	Jegyjegy neve: Vasútpályák GDF SZÉK ÉS IRODA Működés Zrt. Bécsi útszág 3-as iker épület BUDAPEST Zrt. Irányító osztály								
	38728201539 28								
	Jegyjegy neve: Gyarmati vasútvonal MVA SZÁZADKÁRTELŐKÖZLELŐJÉ ZRT								
	Cím: BUDAPEST, Fülöp utca 44								
	Jegyjegy neve: Vasútpályák GDF SZÉK ÉS IRODA Működés Zrt. Bécsi útszág 3-as iker épület BUDAPEST Zrt. Irányító osztály								
	38728201539 28								
	Jegyjegy neve: Gyarmati vasútvonal MVA SZÁZADKÁRTELŐKÖZLELŐJÉ ZRT								
	Cím: BUDAPEST, Fülöp utca 44								
	Jegyjegy neve: Vasútpályák GDF SZÉK ÉS IRODA Működés Zrt. Bécsi útszág 3-as iker épület BUDAPEST Zrt. Irányító osztály								
	38728201539 28								
	Jegyjegy neve: Gyarmati vasútvonal MVA SZÁZADKÁRTELŐKÖZLELŐJÉ ZRT								
	Cím: BUDAPEST, Fülöp utca 44								
	Jegyjegy neve: Vasútpályák GDF SZÉK ÉS IRODA Működés Zrt. Bécsi útszág 3-as iker épület BUDAPEST Zrt. Irányító osztály								
	38728201539 28								
	Jegyjegy neve: Gyarmati vasútvonal MVA SZÁZADKÁRTELŐKÖZLELŐJÉ ZRT								
	Cím: BUDAPEST, Fülöp utca 44								
	Jegyjegy neve: Vasútpályák GDF SZÉK ÉS IRODA Működés Zrt. Bécsi útszág 3-as iker épület BUDAPEST Zrt. Irányító osztály								
	38728201539 28								
	Jegyjegy neve: Gyarmati vasútvonal MVA SZÁZADKÁRTELŐKÖZLELŐJÉ ZRT								
	Cím: BUDAPEST, Fülöp utca 44								
	Jegyjegy neve: Vasútpályák GDF SZÉK ÉS IRODA Működés Zrt. Bécsi útszág 3-as iker épület BUDAPEST Zrt. Irányító osztály								
	38728201539 28								
	Jegyjegy neve: Gyarmati vasútvonal MVA SZÁZADKÁRTELŐKÖZLELŐJÉ ZRT								
	Cím: BUDAPEST, Fülöp utca 44								
	Jegyjegy neve: Vasútpályák GDF SZÉK ÉS IRODA Működés Zrt. Bécsi útszág 3-as iker épület BUDAPEST Zrt. Irányító osztály								
	38728201539 28								
	Jegyjegy neve: Gyarmati vasútvonal MVA SZÁZADKÁRTELŐKÖZLELŐJÉ ZRT								
	Cím: BUDAPEST, Fülöp utca 44								
	Jegyjegy neve: Vasútpályák GDF SZÉK ÉS IRODA Működés Zrt. Bécsi útszág 3-as iker épület BUDAPEST Zrt. Irányító osztály								
	38728201539 28								
	Jegyjegy neve: Gyarmati vasútvonal MVA SZÁZADKÁRTELŐKÖZLELŐJÉ ZRT								
	Cím: BUDAPEST, Fülöp utca 44								
	Jegyjegy neve: Vasútpályák GDF SZÉK ÉS IRODA Működés Zrt. Bécsi útszág 3-as iker épület BUDAPEST Zrt. Irányító osztály								
	38728201539 28								
	Jegyjegy neve: Gyarmati vasútvonal MVA SZÁZADKÁRTELŐKÖZLELŐJÉ ZRT								
	Cím: BUDAPEST, Fülöp utca 44								
	Jegyjegy neve: Vasútpályák GDF SZÉK ÉS IRODA Működés Zrt. Bécsi útszág 3-as iker épület BUDAPEST Zrt. Irányító osztály								
	38728201539 28								
	Jegyjegy neve: Gyarmati vasútvonal MVA SZÁZADKÁRTELŐKÖZLELŐJÉ ZRT								
	Cím: BUDAPEST, Fülöp utca 44								
	Jegyjegy neve: Vasútpályák GDF SZÉK ÉS IRODA Működés Zrt. Bécsi útszág 3-as iker épület BUDAPEST Zrt. Irányító osztály								
	38728201539 28								
	Jegyjegy neve: Gyarmati vasútvonal MVA SZÁZADKÁRTELŐKÖZLELŐJÉ ZRT								
	Cím: BUDAPEST, Fülöp utca 44								
	Jegyjegy neve: Vasútpályák GDF SZÉK ÉS IRODA Működés Zrt. Bécsi útszág 3-as iker épület BUDAPEST Zrt. Irányító osztály								
	38728201539 28								
	Jegyjegy neve: Gyarmati vasútvonal MVA SZÁZADKÁRTELŐKÖZLELŐJÉ ZRT								
	Cím: BUDAPEST, Fülöp utca 44								
	Jegyjegy neve: Vasútpályák GDF SZÉK ÉS IRODA Működés Zrt. Bécsi útszág 3-as iker épület BUDAPEST Zrt. Irányító osztály								



KISAJÁTÍTÁSI VÁLTOZÁSI VÁZRAJZ

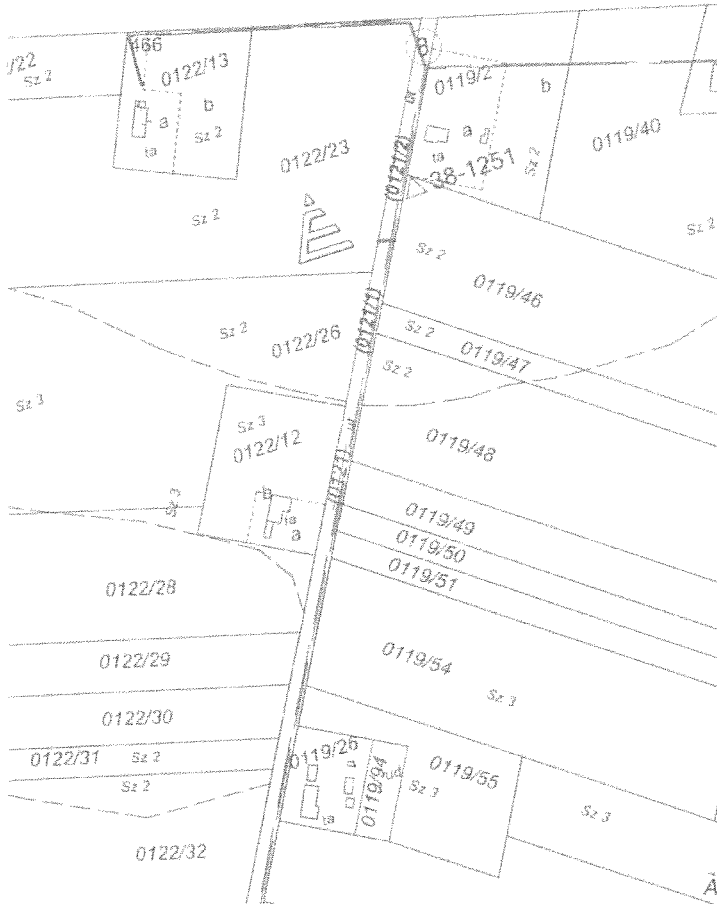
a 0121 helyrajzi számú földrészletről

Méretarány: 1:4000

8.

A kisajátítási változási vázrajz a területkimutatással együtt érvényes!

KONDOROS



ikafizetés: 66/10/84-7/2016
A területfoglalás követelményekkel nem ellentétes, az építésszabvány követelmények megfelel, a záradék készítés eljárás céljára lett kiadva.
Békéscsaba, 2015. év ... hó ... nap
2015. APR 14
építésügyi hatóság

Á művelési ágak, minőségi osztályok és a földminősítési mintateretek fellünttetése, valamint a földminősítési adatok számítása és ábrázolása helyes.

Budapest, 2015. november 20.

Készítő és minőséget tanúsító:

Héjjas Tamás

Héjjas Tamás

Szakképzettsége: földmérő mérnök
Földmérő igazolvány száma: 2585

TURA Terv Mérnökiroda Kft.
1145 Budapest, Gyarmat utca 30.



A helyrajzi számozás és területszámítás helyes.

Békéscsaba, 2015. ... hó ... nap

záradékoló

URA-Terv Mérnökiroda Kft.
145 Budapest, Gyarmat utca 30.
Telefon: 1495

Békés megye
Kétsoprony
település
külföldi
Adatszolgáltatási lkt. szám:
2-366/2015

TERÜLETKIMUTATÁS

a 0121 helyrajzi számú földrészlet kisajátításáról

8. Tkm.

A területkimutatás a kisajátítási változási vázrajzzal együtt érvényes!

Kisajátítást kérő neve, címe:

Nemzeti Infrastruktúra Fejlesztő Zrt.
134 Budapest, Váci út 45.

Budapest, 2015. november 20.
Ésítő és minőséget tanúsító

Héjjas Tamás

földmérő mérnök

Földmérő igazolvány száma: 2585
Mérnök Kamarai száma: 01-13456
Ing.rend.min.szám: 2249/2014

A helyrajzi számozás és a területszámítás helyes.


A művelési ágak, minőségi osztályok és a földminősítési mintaterlek
feltüntetése, valamint a földminősítési adatok számítása és ábrázolása
helyes: mezőgazdász

Békéscsaba, 2015. október 14.

záradékoló:

Ing.rend. Min.sz.: 2249/2014

Kiszájtítás előtti állapot						Kiszájtítás utáni állapot						Kiegészítés	
Szolgálati és egyéb használati jogok	Helyrajzi szám	Akrészlet		Terdület ha m ²	Kat. Jöv.	Helyrajzi szám (közvetlen gyűjtés)		Helyrajzi szám	Kiszájtítás előtti terület		Kiszájtított terület		Kiegészítés
		belül	kívül			ha m ²	AK-főter		ha m ²	AK-főter	ha m ²	AK-főter	
2	0121	4	5	1.8001	0,00	7	0121/1	5	10	11	12	13	14
408512010 08 11 Jogviszony neve: Vezetéknév Név: EDF DÉMÁSZ HÁLÓZATI ELŐSZÉK KFT Cím: 6720 SZÉCSEDI Kiszájtítás 1 A 403242010 iránti azonos ügyirat szolgálati kérelem végleges és mellékletek közléséről szóló határozat 2019.04.20.10		belül	0,00			0121/1		5	0,00	11	0,00	13	408512010 08 11 Jogviszony neve: Vezetéknév Név: EDF DÉMÁSZ HÁLÓZATI ELŐSZÉK KFT Cím: 6720 SZÉCSEDI Kiszájtítás 1 A 403242010 iránti azonos ügyirat szolgálati kérelem végleges és mellékletek közléséről szóló határozat 2019.04.20.10
		kívül				0121/2		0,1154	0,00				408512010 08 11 Jogviszony neve: Vezetéknév Név: EDF DÉMÁSZ HÁLÓZATI ELŐSZÉK KFT Cím: 6720 SZÉCSEDI Kiszájtítás 1 A 403242010 iránti azonos ügyirat szolgálati kérelem végleges és mellékletek közléséről szóló határozat 2019.04.20.10
Összesen:												76 pbf	



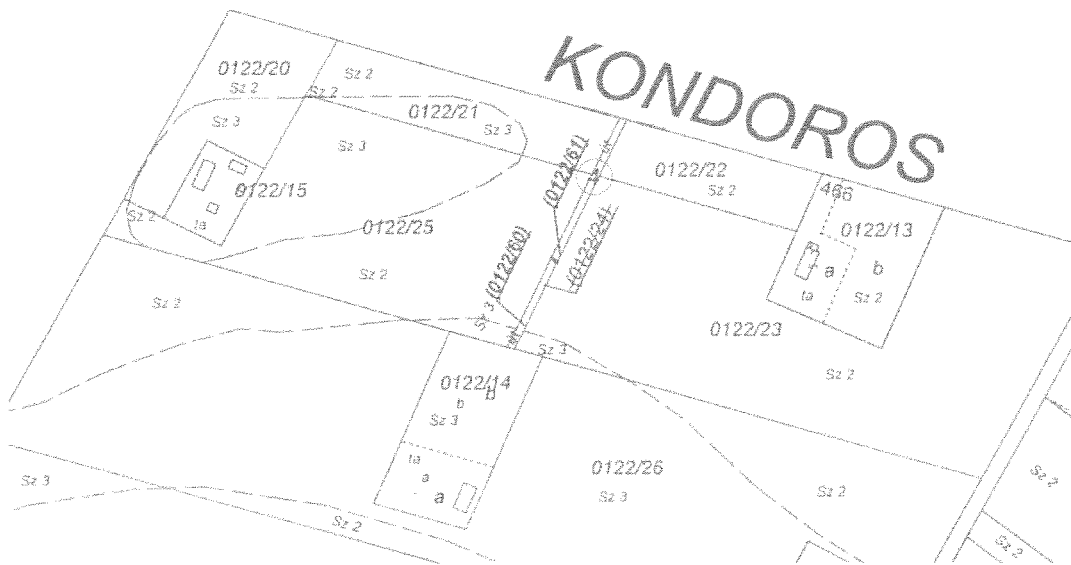
KISAJÁTÍTÁSI VÁLTOZÁSI VÁZRAJZ

a 0122/24 helyrajzi számú földrészletről

4.

Méretarány: 1:4000

A kisajátítási változási vázrajz a területkimutatással együtt érvényes!



Iktatási am: 0122/24/14/14
A területfejlesztési követelményekkel nem ellentétes, az építészeti követelményeknek megfelelő, a záradék kisajátítási eljárás ujjára left kordva

Békéscsaba, 2015. APR. 14. hó nap
.....
építésügyi hatóság

A művelési ágak, minőségi osztályok és a földminősítési mintaterék feltüntetése, valamint a földminősítési adatok számítása és ábrázolása helyes.

Budapest, 2015. november 20.

Készítő és minőséget tanúsító:

Héjjas Tamás

Héjjas Tamás

Szakképzettsége: földmérő mérnök

Földmérő igazolvány száma: 2585

Ing. rend. min. száma: 2240/2014

TURA-Terv Mérnökiroda Kft.
1145 Budapest, Gyarmat utca 30.

A helyrajzi számozás és területszámítás helyes.

Békéscsaba, 2015. hó nap

.....
záradékoló

Ing. rend. min. sz.: 2240/2014

TURA-Terv Mérnökiroda Kft.
1145 Budapest, Gyarmat utca 30.
Munkaszám: 1495

2015/10/15

Békés megye
Kétsoprony
település
külterület
Adatszolgáltatási ikt. szám:
2-363/2015

TERÜLETKIMUTATÁS

a 0122/24 helyrajzi számú földrészlet kisajátításáról

4. Tkm.

A területkimutatás a kisajátítási változási vázrajzzal együtt érvényes!

A kisajátítást kérő neve, címe:

Nemzeti Infrastruktúra Fejlesztő Zrt.
1134 Budapest, Váci út 45.

Budapest, 2015. november 20.
Készítő és minőséget tanúsító:

Héjjas Tamás

Héjjas Tamás

földmérő mérnök

Földmérő igazolvány száma: 2585

Mérnök Kamarai száma: 01-13456

Ing. rend. min. száma: 2249/2014

TURA-Terv Mérnökiroda Kft.
1145 Budapest, Gyarmat utca 30.

2015/10/15

A helyrajzi számozás és a területszámítás helyes.

A művelési ágak, minőségi osztályok és a földminősítési mintateretek feltüntetése, valamint a földminősítési adatok számítása és ábrázolása helyes: mezőgazdász

Békéscsaba, 2015. 10. 15.

záradékoló:

Ing. rend. Min. száma: 2249/2014

Sorszám	Kiszájtás előtti állapot					Kiszájtás utáni állapot					Megjegyzés		
	Szolgálat és egyéb használati jogok	Helyrajz szám	Befüzetés	Alérszlet	Terület	Kat. jóv.	Helyrajz szám	Befüzetés	Kiszájtás utáni alérszlet	Kiszájtott terület		Kat. jóv.	Visszamaradt terület
			m ²	m ²	ha m ²	AK filler			ind. agra	ha m ²	AK filler	ha m ²	AK filler
1	2	3	4	5	6	7	8	9	10	11	12	13	14
4		012224	Kvart. ut.	0,0676	0,00	0122/60	Kvart. közut.	0,0222	0,00	0,0353	0,00		
Összesen:													
				0,0676	0,00			0,0222	0,00	0,0353	0,00		

