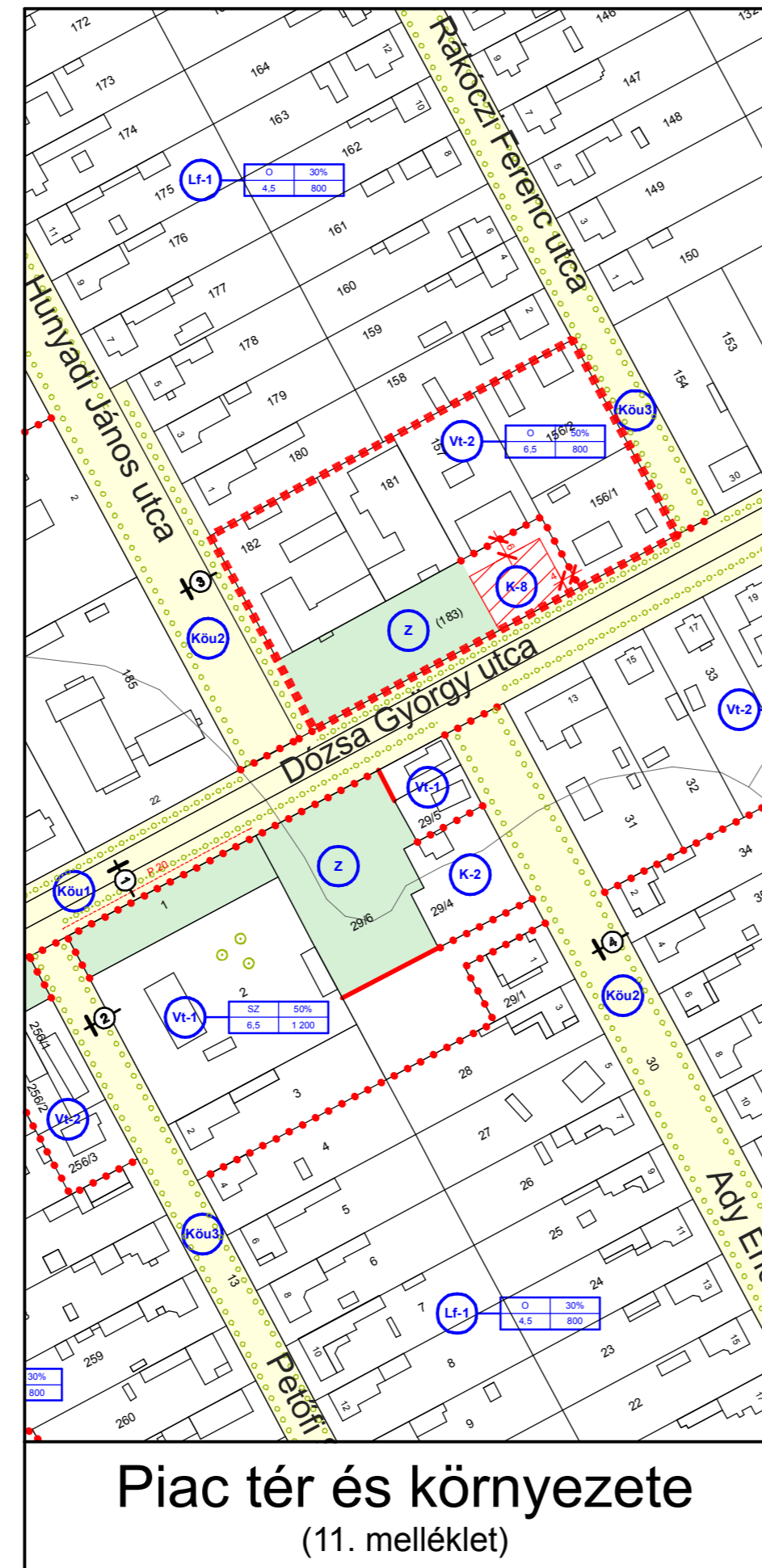
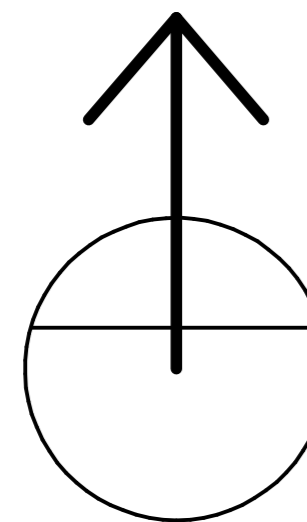
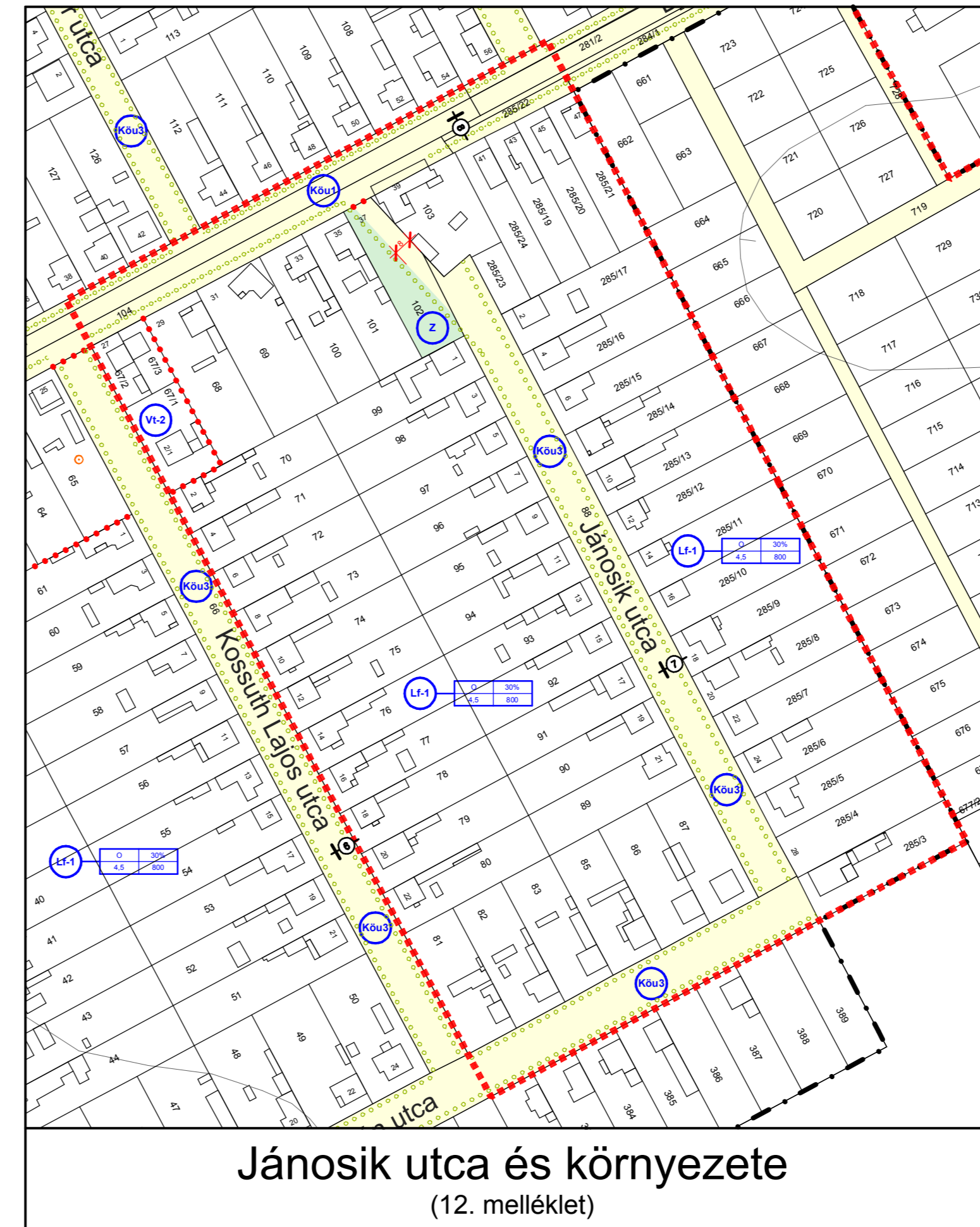


JELMAGYARÁZAT :

- Szabályozási terv határa - - - - -
- Építési övezet, övezet határa
- Építési övezet jele
- Falusias lakóterület - 1
- Településközpont vegyes terület - 2
- Különleges terület - 8 (piac)
- Közlekedési és közműterület - 1
- Közlekedési és közműterület - 3
- Zöldterület (intenzív zöldterület)
- Szabályozási szélesség
- Építési hely
- Belterület határa - . - . - . - .



Piac tér és környezete
(11. melléklet)



Jánosik utca és környezete
(12. melléklet)

ELFOGADVA

a(z) 12/2018. (XI.09.) számú önkormányzati rendelettel
Ez a tervlap a fenti rendelet 1. és 2. melléklete, amely ugyanakkor
a(z) 1/2007. (II. 7.) számú önkormányzati rendelet 11. és 12. melléklete.

P.H.



OPTIMUNKA
BETÉTI TÁRSASÁG
5600 BÉKÉSCSABA FELSŐ-KÖRÖS SOR 9/C.

Készült az állami alapadatok felhasználásával

Település: KÉTSOPRONY		Törzsszám: OM-18-03
Tervtípus: Szabályozási terv		Dátum: 2018.11.
Terv: PIAC TÉR ÉS KÖRNYEZETE JÁNOSIK UTCA ÉS KÖRNYEZETE		Méretarány: 1:2 000
Vezetőtervező Csaba Márton		File: Kétsoprony-Mód3-01.LBK
Tervező munkatársa Csaba Zsolt		TT-1 04-0024/2001
		04-0199

Ezt a tervet az OPTIMUNKA Bt. készítette, szerzői jogvédelem alatt áll.

ArchCAD munkák:	Cím:	Telefon:
Számítógépes Építészeti és Mérnöki Iroda	5600 Békéscsaba Derkovits sor 16. WWW : www.pircad.hu E-mail : pircad@pircad.hu	Telefon : +36 (66) 44-22-00 Telefax : +36 (66) 52-95-00 Mobillet : +36 (20) 44-69-80