

JELMAGYARÁZAT :

Változtatással érintett területek határa

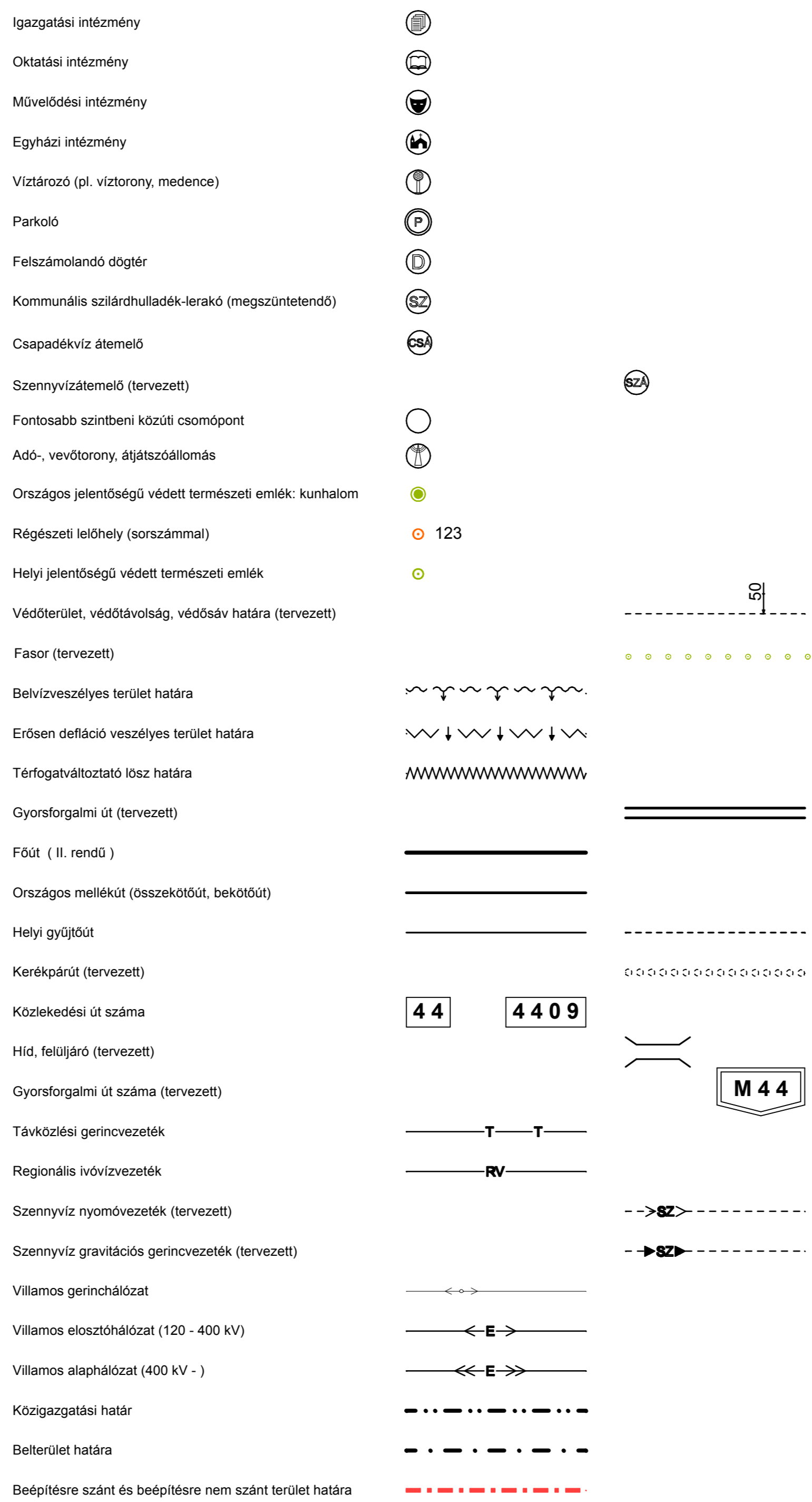
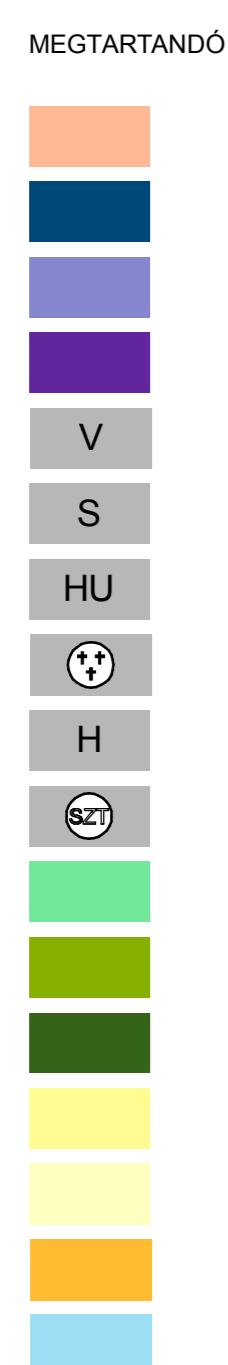
Változtatással érintett területek :

Falusias lakóterület (sz.t.s.: 0,4; közmőveltség: rész.)  
 Kereskedelmi, szolgáltató gazd.-i ter.(sz.t.s.: 0,6; köz.: rész.)  
 Ipari gazdasági terület (sz.t.s.: 0,6; közmő.: részleges)  
 Gazdasági erdőterület  
 Általános mezőgazdasági terület



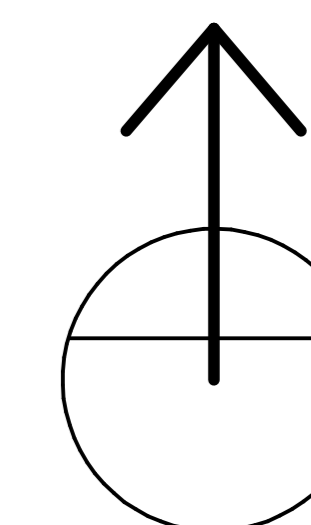
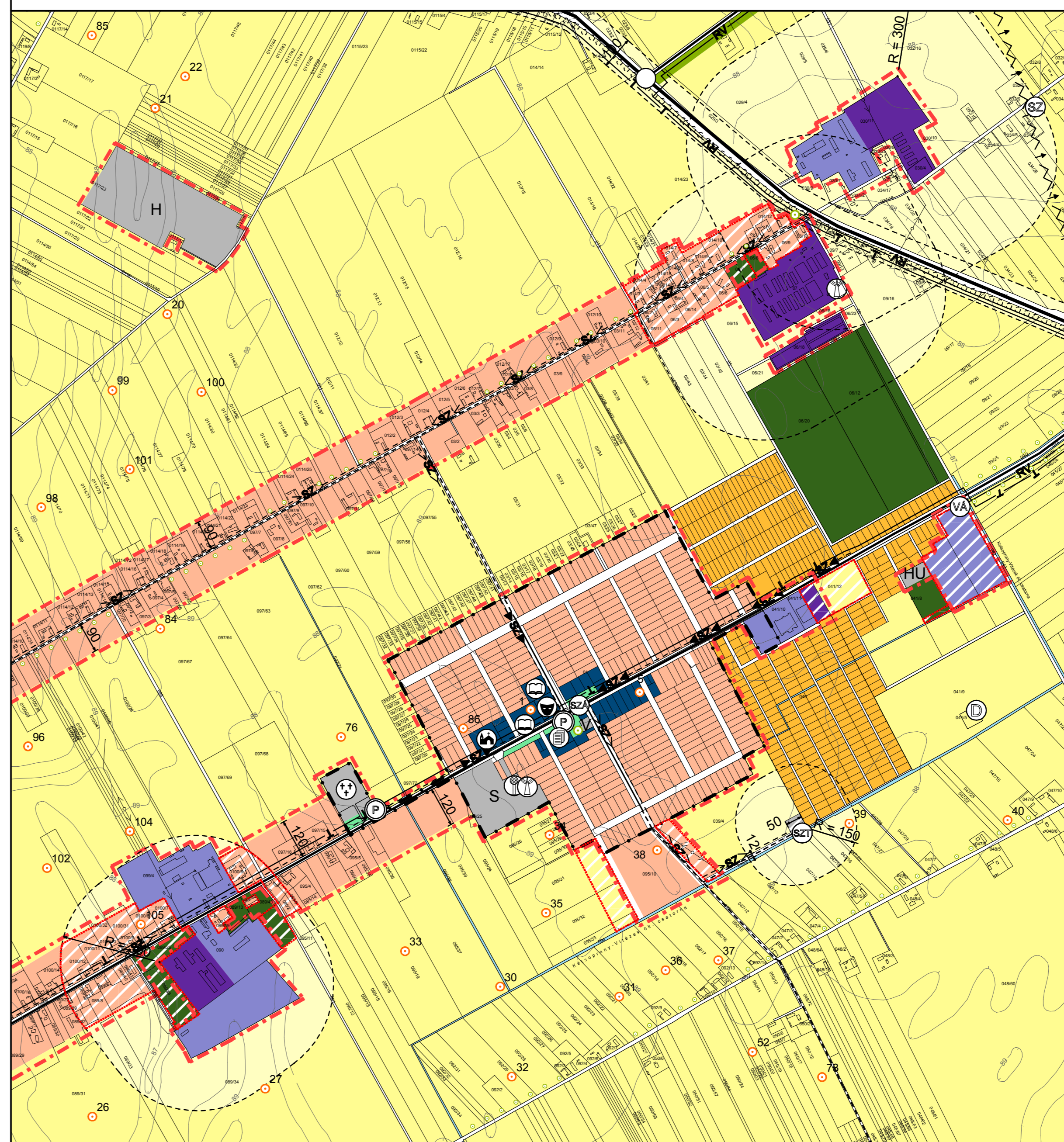
Változtatással nem érintett területek :

Falusias lakóterület (sz.t.s.: 0,4; közmőveltség: rész.)  
 Településközpont vegyes terület (sz.t.s.: 0,8; köz.: rész.)  
 Kereskedelmi, szolgáltató gazd.-i ter.(sz.t.s.: 0,6; köz.: rész.)  
 Ipari gazdasági terület (sz.t.s.: 0,6; közmő.: részleges)  
 Különleges terület (vízmű) (szinterület sűrűség: 0,1)  
 Különleges terület (sportpálya) (sz.t.s.: 0,1; k.: rész.)  
 Különleges terület (tervezett hulladékudvar) (sz.t.s.: 0,3; k.: rész.)  
 Különleges terület (temető) (szinterület sűrűség: 0,1)  
 Különleges terület (homokbánya)  
 Különleges terület (szennyvíztisztító) (szinterület sűrűség: 0,3)  
 Zöldterület (közpark)  
 Védelmi erdőterület  
 Gazdasági erdőterület  
 Általános mezőgazdasági terület  
 Általános mezőgazdasági terület építési korlátozással  
 Kertes mezőgazdasági terület  
 Vizgazdálkodási terület



# K É T S O P R O N Y

TELEPÜLÉSSZERKEZETI TERV  
 M = 1:10 000



JÓVÁHAGYVA

a(z) ..... számú képviselőtestületi határozattal

PH.



Település: <b>KÉTSOPRONY</b>		Törzsszám: <b>OM-08-02</b>
Tervezés: <b>Településszerkezeti terv módosítás</b>		Dátum: <b>2008. 10.</b>
Terv: <b>TELEPÜLÉSSZERKEZETI TERV</b>		Méretarány: <b>1:10 000</b>
Főtervező: Csaba Márton		File: <b>Kétsoprony-TEMA-01.LNK</b>
Tervező munkatárs: Csaba Zoltán		TT-1: <b>04-0024/2001</b>
Szakági tervező: Szűcsné dr. Várkonyi Adrienn		04-0199
		TK-04-0220

AutCAD munkák: Cím: Telefon:

JELMAGYARÁZAT :

Változtatással érintett területek határa

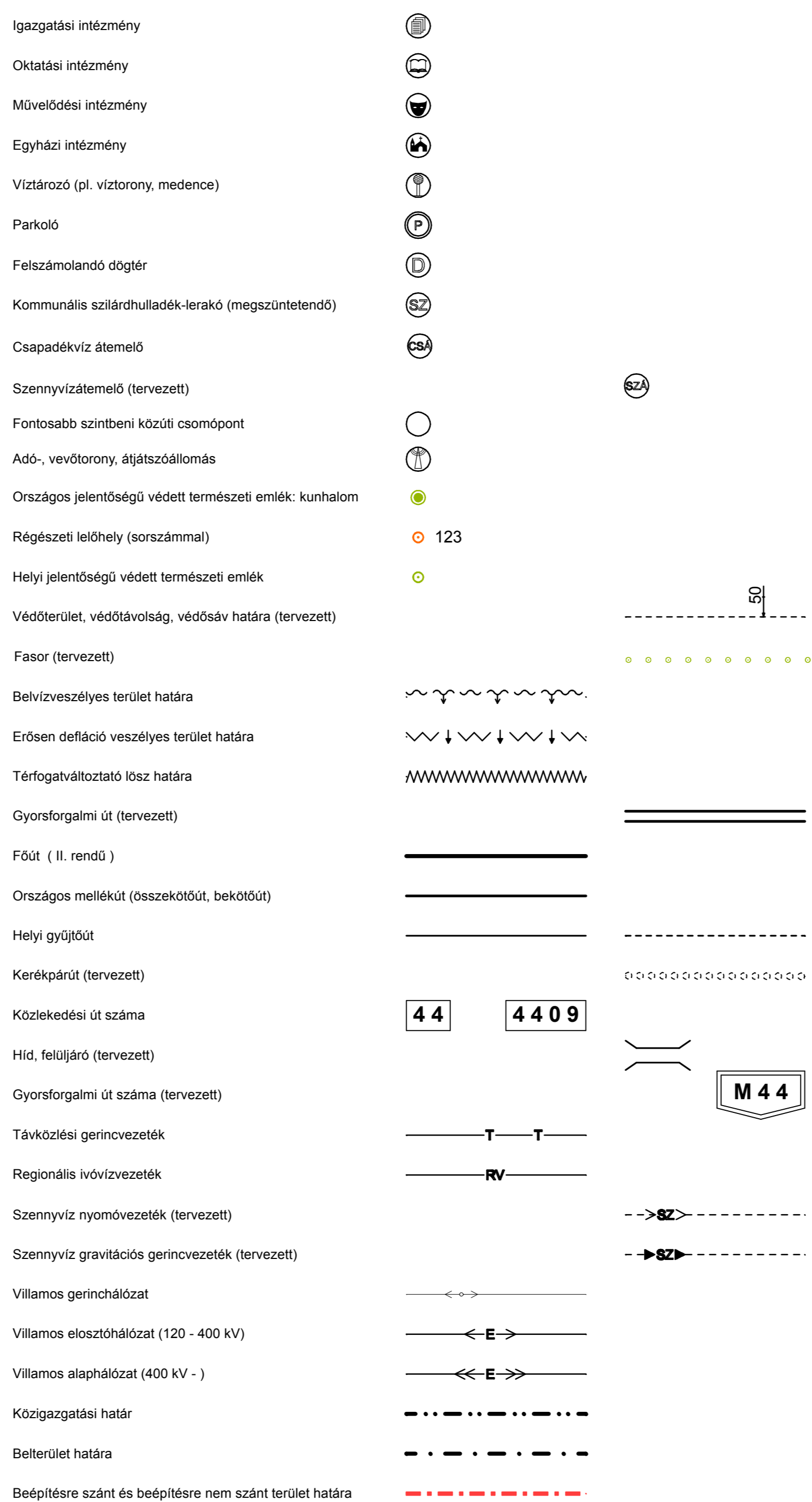
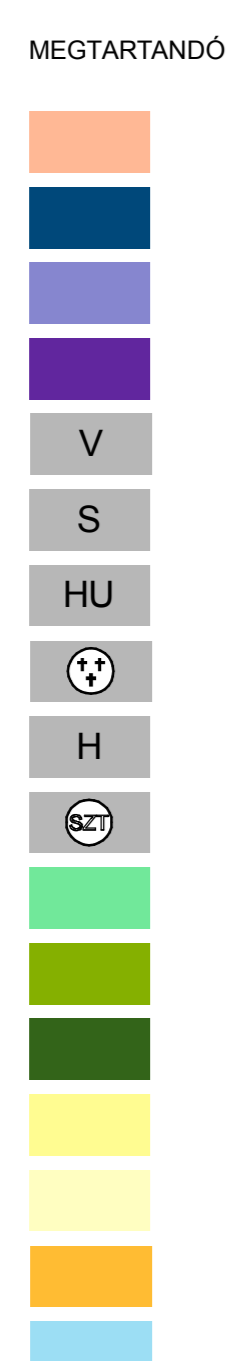
Változtatással érintett területek :

Falusias lakóterület (sz.t.s.: 0,4; közmőveltség: rész.)  
 Kereskedelmi, szolgáltató gazd.-i ter.(sz.t.s.: 0,6; köz.: rész.)  
 Ipari gazdasági terület (sz.t.s.: 0,6; közmő.: részleges)  
 Gazdasági erdőterület  
 Általános mezőgazdasági terület



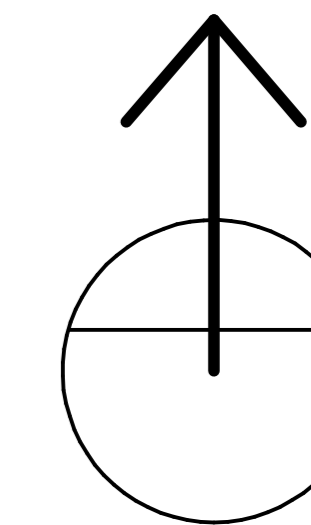
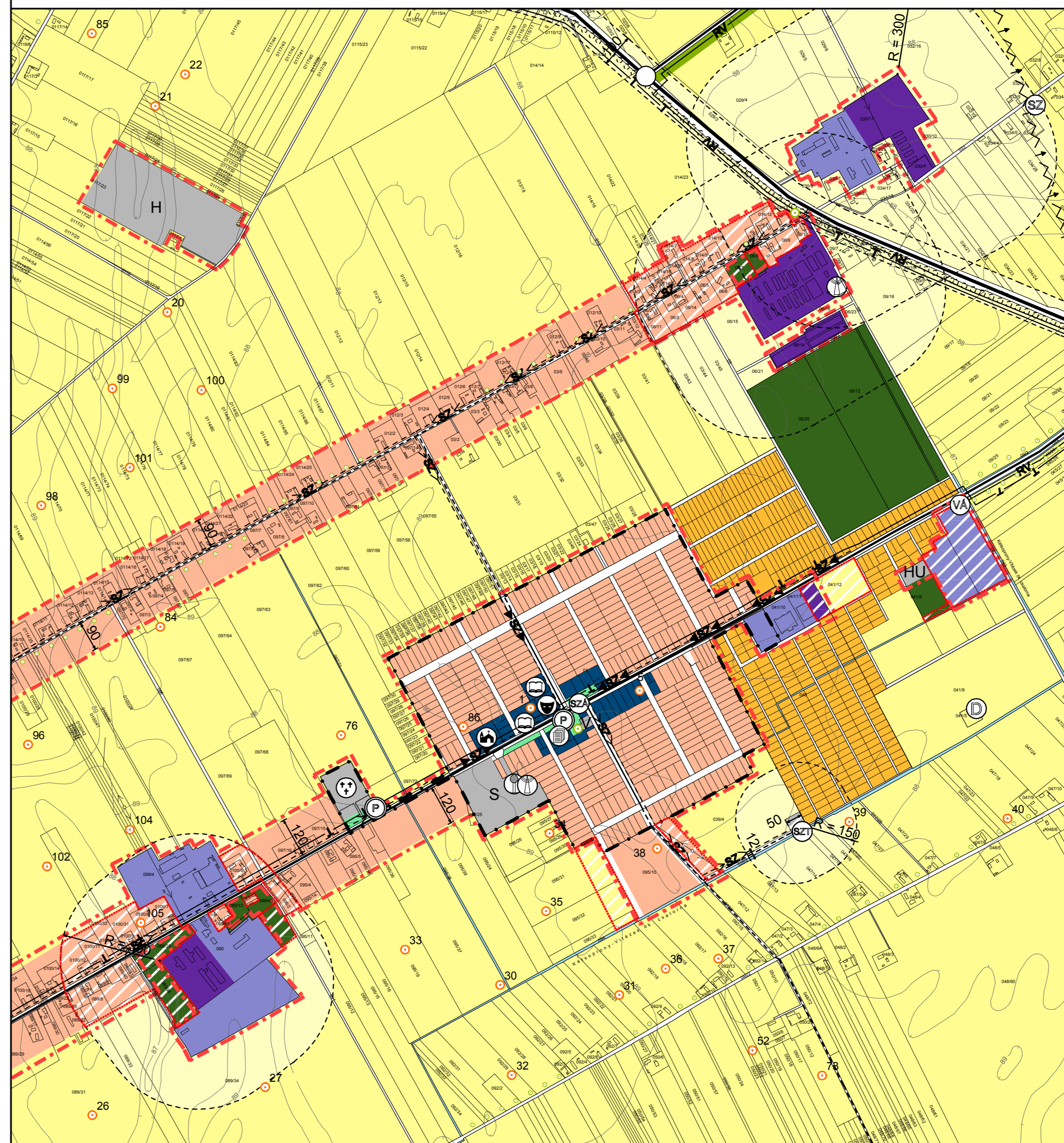
Változtatással nem érintett területek :

Falusias lakóterület (sz.t.s.: 0,4; közmőveltség: rész.)  
 Településközpont vegyes terület (sz.t.s.: 0,8; köz.: rész.)  
 Kereskedelmi, szolgáltató gazd.-i ter.(sz.t.s.: 0,6; köz.: rész.)  
 Ipari gazdasági terület (sz.t.s.: 0,6; közmő.: részleges)  
 Különleges terület (vízmű) (szinterület sűrűség: 0,1)  
 Különleges terület (sportpálya) (sz.t.s.: 0,1; k.: rész.)  
 Különleges terület (tervezett hulladékudvar) (sz.t.s.: 0,3; k.: rész.)  
 Különleges terület (temető) (szinterület sűrűség: 0,1)  
 Különleges terület (homokbánya)  
 Különleges terület (szennyvíztisztító) (szinterület sűrűség: 0,3)  
 Zöldterület (közpark)  
 Védelmi erdőterület  
 Gazdasági erdőterület  
 Általános mezőgazdasági terület  
 Általános mezőgazdasági terület építési korlátozással  
 Kertes mezőgazdasági terület  
 Vizgazdálkodási terület



# K É T S O P R O N Y

TELEPÜLÉSSZERKEZETI TERV  
 M = 1:10 000



JÓVÁHAGYVA

a(z) ..... számú képviselőtestületi határozattal

PH.



Település: <b>KÉTSOPRONY</b>		Törzsszám: <b>OM-08-02</b>
Tervezés: <b>Településszerkezeti terv módosítás</b>		Dátum: <b>2008. 10.</b>
Terv: <b>TELEPÜLÉSSZERKEZETI TERV</b>		Méretarány: <b>1:10 000</b>
Főtervező: Csaba Márton		File: <b>Kétsoprony-TEMA-01.LNK</b>
Tervező munkatárs: Csaba Zoltán		TT-1: <b>04-0024/2001</b>
Szakági tervező: Szűcsné dr. Várkonyi Adrienn		04-0199
		TK-04-0220

AutCAD munkák: Cím: Telefon: